

#BEACTIVE



KST TO Dúbrava Jelšava,  
Región KST Rožňava a KST sekcia pešej turistiky pri príležitosti  
**Európskeho dňa turistiky**  
Vás pozýva na



# **14. stretnutie priaznivcov Klubu slovenských turistov**

**15. - 17. 9. 2023 Revúca / Rákošská Baňa – Železník**





## G E M E R a okolie

Čo zaujímavé už možno zažiť v odľahlom regióne, do ktorého vedú kľukaté cesty a hlboké doliny? Ten, kto tu nepotrebuje ísť, radšej volí inú trasu. Čím menej od návštevy tohto územia očakávate, tým príjemnejšie Vás prekvapí.

Stredný Gemer leží v centrálnej časti historického regiónu Gemer, na hranici stredného a východného Slovenska, pokrýva územie od južných hraníc Muránskej planiny až po severné hranice katastra mesta Tornaľa. Hlavnou osou územia je rieka Muráň, juhozápadnú časť regiónu pretína rieka Turiec. Prevažná časť je tvorená obcami okresu Revúca. Charakteristický je svojou rozmanitosťou od údolných riečnych nív až po husté lesy stredných horských polôh bohatých na zverinu či hubárske lokality.

Čo si predstavíte, keď sa povie GEMER?

Chcete znovu objaviť svoju spätosť s prírodou, hľadáte pokoj a priestor? Územie Stredného Gemera je pre Vás ideálnym miestom. Pre turistov región ponúka veľmi dobré podmienky, najmä na pešiu turistiku a cykloturistiku s množstvom značených trás. Zaujímavé prostredie pre cykloturistiku poskytujú tzv. Gemerské spojky. Slavošovský tunel, ktorým prechádza cyklotrasa, je svojou dĺžkou 2 401 m najdlhším cyklotunelom v Európe a tretím najdlhším na svete. Nájdete tu unikátne historické a technické banské pamiatky alebo miestne múzeá. V stratených dedinkách objavíte čarovnú gemerskú vidiecku architektúru, kaštiele, kúrie, vzácne gotické kostolíky, ktoré sú súčasťou Gotickej cesty.

Pri návšteve tohto zabudnutého a často obchádzaného regiónu sa Vás zmocní najmä pokoj, pohoda a romantika zašlých čias.



## ČESTNÉ PŘEDSEDNÍCTVO A ORGANIZAČNÝ VÝBOR

### Čestné predsedníctvo:

Ing. BUCHTA Július	primátor mesta Revúca
MVDr. KOLESÁR Milan	primátor mesta Jelšava
Ing. GOLDSMIDT Roman	starosta obce Muráň
NEMOGOVIÁ-GALLOVIÁ Lýdia	starostka obce Rákoš
FAKLA Daniel	starosta obce Sirk
SVITEK Miroslav	predseda sekcie pešej turistiky KST
MOLNÁROVIÁ Monika	predseda VV KST regiónu Rožňava

### Organizačný výbor:

Ing. SIRKOVÁ Štefánia	predseda organizačného štábu – technické zabezpečenie predseda KST Dúbrava Jelšava
PAVELKO Július	podpredseda organizačného štábu, podpredseda KST Dúbrava Jelšava, predseda OZ Rákošská cächa
JUDr. ŠTURMANKIN Juraj	člen organizačného štábu, tajomník KST Dúbrava cyklotrasy
Ing. HRIC Jaroslav	člen organizačného štábu - propagácia, výkonný riaditeľ OOCR Gemer
ANTALÍK Dušan	člen organizačného štábu - koordinácia činností predseda RK KST Dúbrava Jelšava
GOMBASKÁ Magdaléna	člen organizačného štábu - koordinácia činností, hospodár KST Dúbrava Jelšava
BODNÁROVIÁ Ivana	člen organizačného štábu - koordinácia činností, člen RK KST Dúbrava Jelšava
BUJŇÁKOVÁ Katarína	člen organizačného štábu - koordinácia činností člen RK KST Dúbrava Jelšava
Ing. ŠOLTÉS Štefan	člen organizačného štábu - koordinácia činností člen výboru KST Dúbrava

# PROPOZÍCIE

## Organizátor:

Z poverenia KST, sekcie pešej turistiky KST, sa organizátorom 14. stretnutia priaznivcov KST, ktoré je súčasťou Európskeho dňa turistiky, stal: KST Dúbrava Jelšava pod vedením Regiónu KST Rožňava. Podujatie organizuje v úzkej spolupráci s mestom Revúca, mestom Jelšava, obcou Rákoš, obcou Sirk, obcou Muráň, Občianskym združením Rákošská cächa, Občianskym združením Skryté poklady Slovenska, Cykloklubom Magnezit Jelšava, OOCR Gemer, NP Muránska planina, Lesy SR š.p. Organizačná zložka Gemer a Mestské lesy Revúca.

## Účasť na zraze:

Každý, kto prejaví záujem o účasť, milovníci prírody, priaznivci relaxu v prírode, priaznivci turistiky a cykloturistiky ako aj montánnej turistiky.

## Prezentácia:

Prezentácia účastníkov 14. stretnutia priaznivcov KST sa bude konať 15.9.2023 od 15:00 – 16:00 hod. v MsKS v Revúcej a 16.9.2023 od 7:30 – 9:00 hod. v Rákošskej Bani pred budovou kultúrneho domu.

## Účastnícky poplatok – štartovné:

Účastník akcie prispieva na úhradu nákladov organizátora spojených s prípravou a priebehom podujatia sumou 5,- € za dospelú osobu, 3,- € za dieťa.

## Program 14. stretnutia priaznivcov KST:

14. - 15.9.2023 - príchod do regiónu, ubytovanie

- voľný program, kultúrno-poznávacia činnosť (príloha č.1)

15.9.2023 - od 15:00 hod. prezentácia účastníkov v MsKS v Revúcej

- o 16:00 hod. privítanie účastníkov predstaviteľmi mesta a organizátormi podujatia

- o 17:00 hod. kultúrny program (FS Lykovec)

- od 18:00 hod. priateľské stretnutie s prekvapením

16.9.2023 - od 8:00 do 8:30 hod. MsÚ Revúca zraz cykloturistov

- od 7:30 do 9:00 hod. prezentácia Rákošská Baňa, privítanie účastníkov a oboznámenie s pripravenými túrami

- od 13:00 do 16:30 hod. občerstvenie, odovzdanie pamätných listov účastníkom

- o 17:00 hod. odovzdávanie štafety

- o 18:00 program a oficiálne ukončenie 14. stretnutia priaznivcov KST

17.9.2023 - voľný program podľa vlastného výberu (príloha č. 1)

Každý účastník bude obdarovaný pamätným listom, magnetkou a odznakom z regiónu Stredný Gemer (Revúca a okolie).



## Hlavné podujatie 16.9.2023 – Rákošská Baňa:

Rákošská Baňa – miestna časť obce Rákoš.

### História:

Na prelome 19. a 20. storočia sa v katastri obce Rákoš, po dôkladnom geologickom prieskume, ktorý pozostával z najhlbšieho prieskumného vrtu v strednom Uhorsku (217,6 m ), začal budovať na tú dobu moderný banský závod Rimamuráň-salgotarjárskej železiarskej účastinnej spoločnosti. Všetko sa to odohrávalo na banskom poli Rákoš IV. Súčasne sa budovala banská železnička z Rákošskej Bane do Sirku, ale aj banická osada – bányia telep „Colonia“. Vybudovali sa tu krásne domy pre majstrov a technikov, dom riaditeľa závodu (niekoľko rokov tu býval aj Alexander Müller), spoločenský dom, škola, obchody, tančiareň s kolkárňou, a to všetko s premyslenou inžinierskou sieťou. Medzitým osada dostala štatút miestnej časti obce Rákoš s názvom Rákošská Baňa, no u miestnych je dodnes zaužívaný názov „Telep“.

No ďalšie roky priniesli tomuto regiónu ťažké časy a pomalý úpadok baníctva, ktorý sa zavŕšil ukončením prevádzky úseku Hg v Rákoši v roku 1989. Od tejto doby ľudia pomaly zabúdali na banícku slávu tohto regiónu.

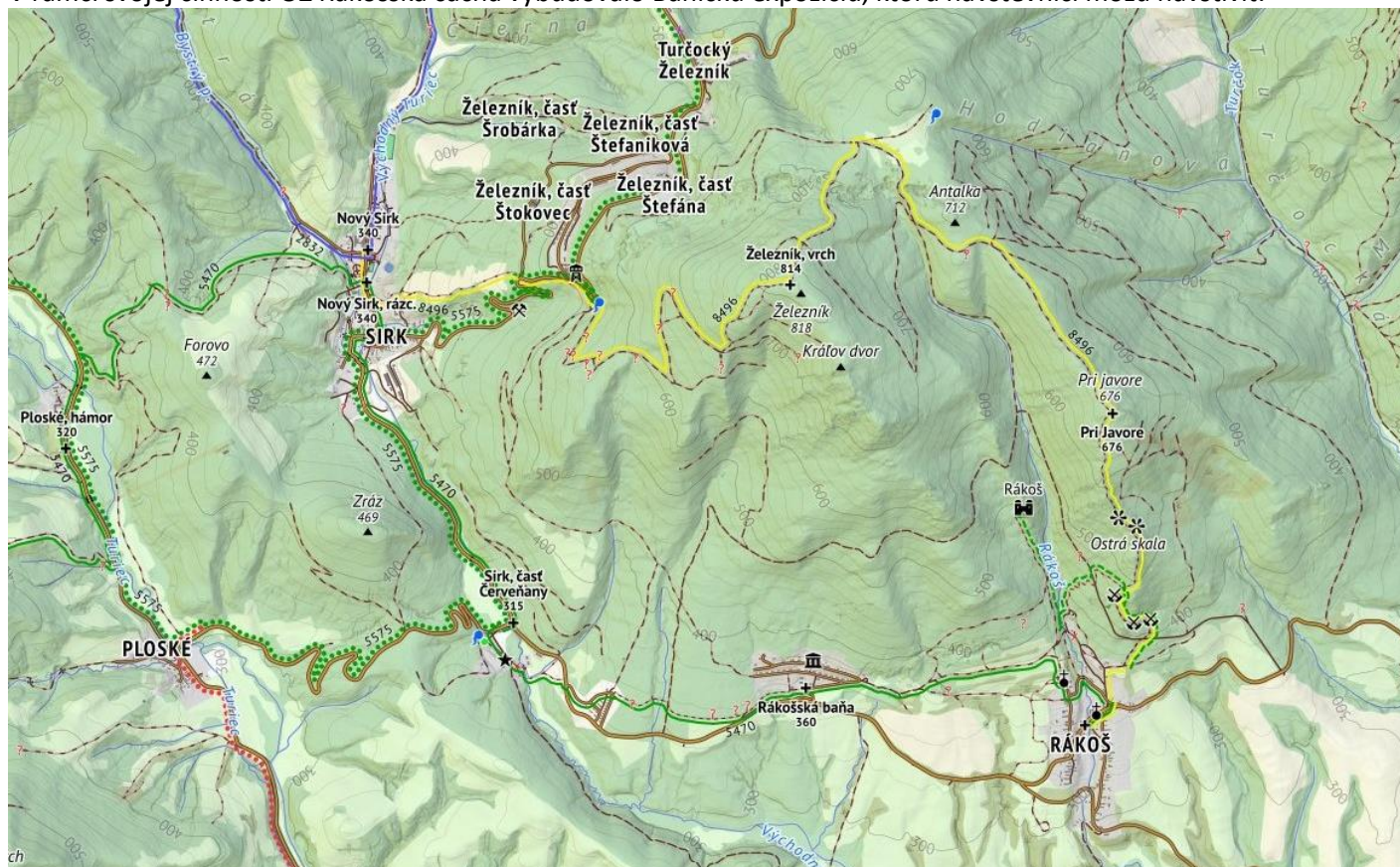
Aj z tohto dôvodu vzniklo v roku 2015 Občianske združenie Rákošská cächa, ktoré v spolupráci s KST sekciou značkárov vyznačilo dve turistické trasy, ktoré vo veľkej miere mapujú banícku históriu v okolí. I napriek tomu je veľa objektov tejto histórie stále ukrytých v lesných porastoch a na iných pozemkoch.

Žltá trasa vychádza z Rákoša, prechádza okolo zabezpečených banských diel, ktoré sú súčasťou NCh malých netopierov, cez lokalitu Pri javore, lúku Antalku na vrch Železník ( 814 m.n.m.). Odtiaľ pokračuje cez Jeleniu skalú do banskej osady Železník-Ladislava a dole do obce Sirk. Tu sa napája na zelenú turistickú trasu, ktorá spája obec Polom nad Hnúšťou a končí opäť v Rákoši. Z obce Sirk zelená značka pokračuje cez Sirk-Červeňany (okolo starej pece) do osady Rákošská Baňa po zachovalom násype baníckej železničky.

Naša hlavná trasa 14. stretnutia povedie po spomínanej turistickej trase, kde v cieľi, v Rákošskej Bani, bude účastníkom podané občerstvenie.

V rámci podujatia bude možné využiť aj miestnych sprievodcov, ktorí Vás oboznámia s históriou okolia a s Vami absolvujú kratší okruh v dĺžke asi 6 km (Rákošská Baňa – Rákoš/kostol – Nch malých netopierov – hrad Rákoš – strelnica - Rákošská Baňa – Červeňany stará pec – Rákošská Baňa).

V rámci svojej činnosti OZ Rákošská cächa vybudovalo Banícku expozíciu, ktorú návštevníci môžu navštíviť.

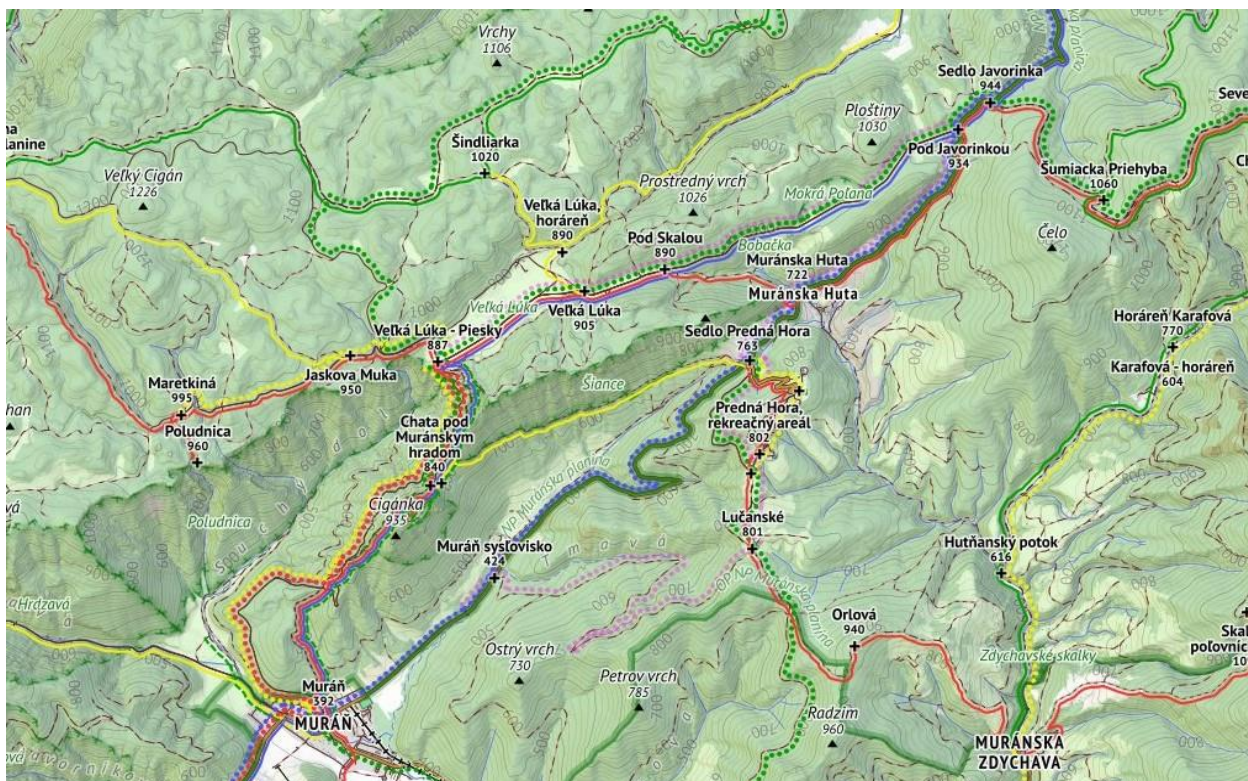




Tipy na výlet:

## Muránska planina:

1. Pod Javorinkou – Veľká lúka – Poludnica – Veľká lúka Piesky – Muránsky hrad – Muráň



2. Muráň - Sysľovisko



Pohľad z Poludnice (NP Muránska planina)



Muráň - Sysľovisko

## Revúca a okolie:

1. sedlo Javorinka – Šumiacka priehyba – Severná lúka – Slanské sedlo – Stolica – sedlo Harová – Faltenovo sedlo – Skalica – Muránska Zdychava

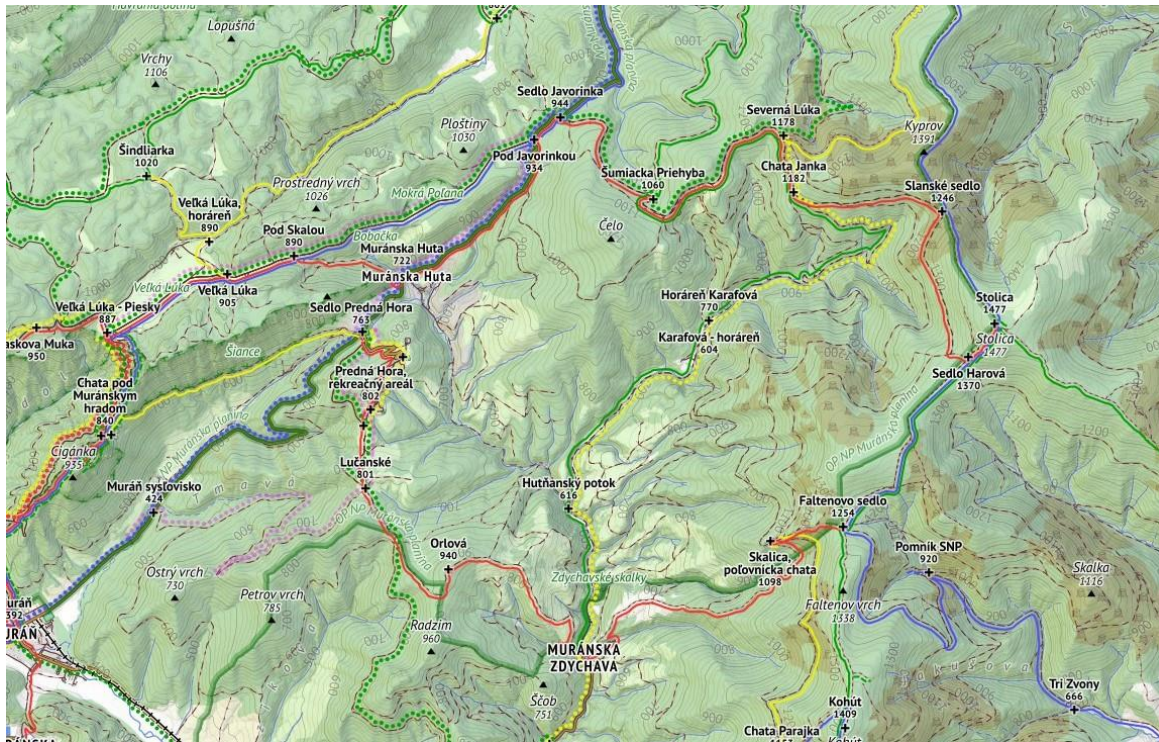


Stolica (Stolické vrchy)



Výhľady cestou na Stolicu





## 2. sedlo Predná hora – Lučanské - Muránska Zdychava



Predná hora areál OLÚP

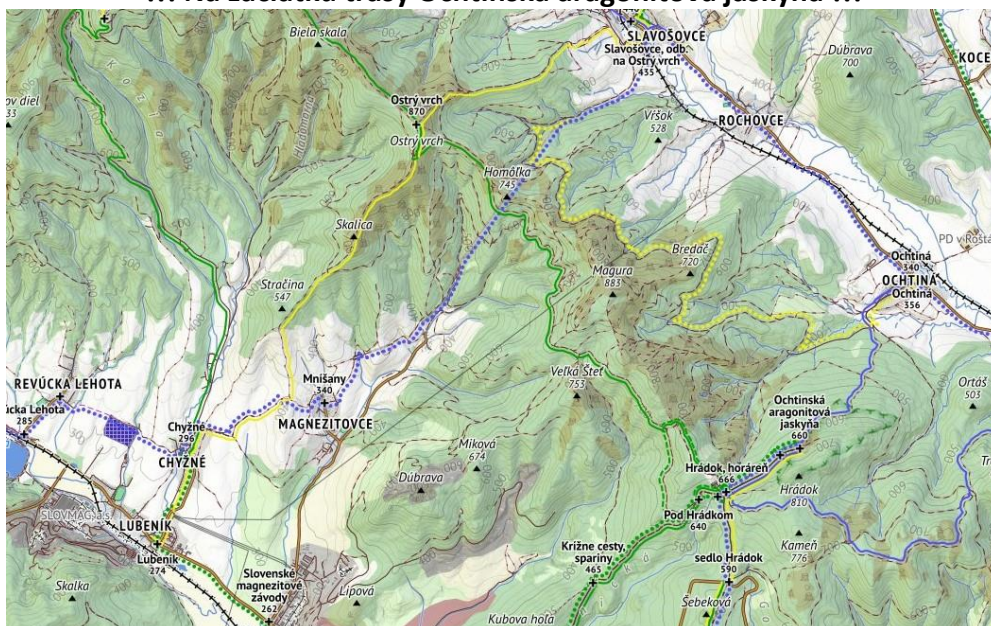


Muránska Zdychava

## Jelšava a okolie:

1. Hrádok – Ostrý vrch – Slavošovce – Slavoš. tunel – Koprášsky tunel – Mnišanský viadukt – Magnezitovce

**!!! Na začiatku trasy Ochtinská aragonitová jaskyňa !!!**



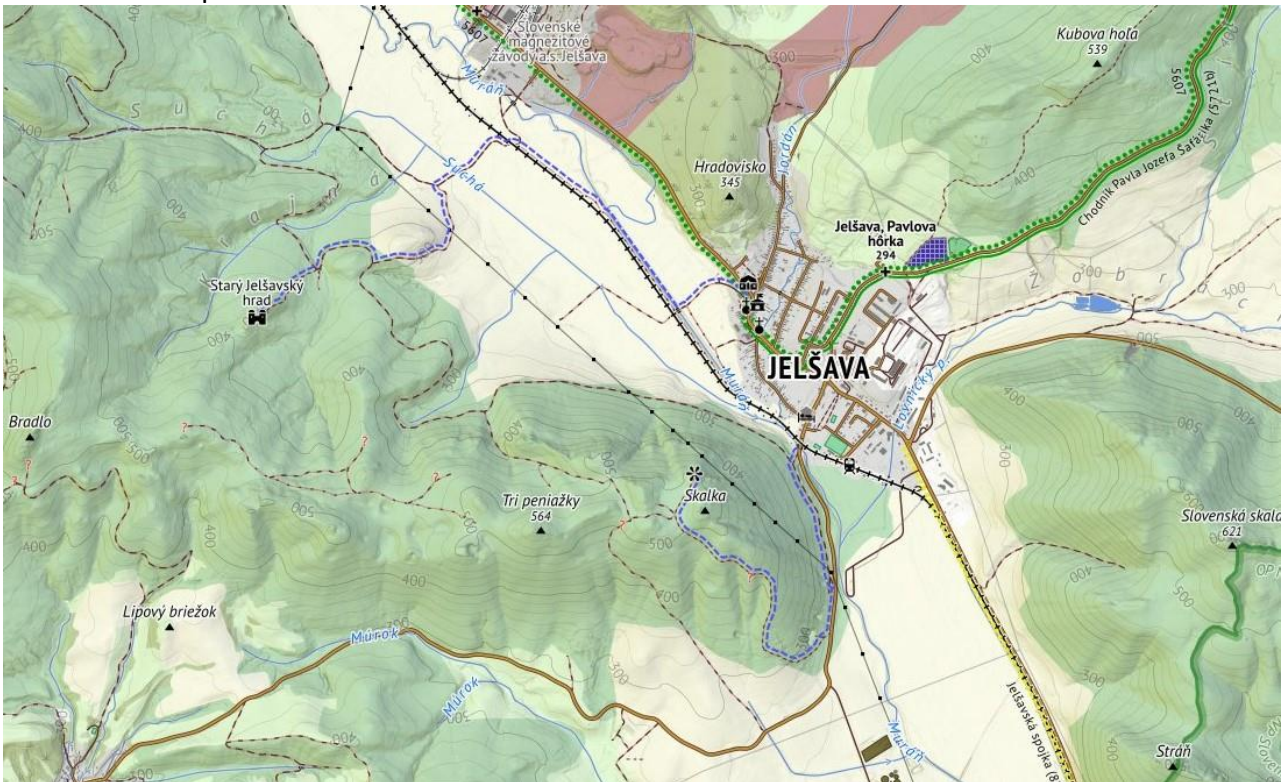




Gemerské spojky - Koprášsky tunel, Mníšanský viadukt, Slavošovský tunel.

Pohľad na Revúcku dolinu zo Skalky

## 2. Jelšava – Skalka a späť



### Montánna turistika:

Rákošská Baňa, Železník, Sirk, Ploské, Burda – rôzne objekty ukryté v lese



Červeňany – vysoká pec



Hrlica – pozostatky železiarní

Rákoš – večerné sledovanie výletov netopierov (vo štvrtok 14.9.2023) objednať cez:

[Za horami, za dolami - Rezervuj si zážitky](#)





### **Gotická cesta:**

Chyžné, Rákoš, Kameňany, Šivetice, Rybník

### **Múzeá:**

Revúca – Múzeum 1.sl. gymnázia

Lubeník – Železničné múzeum

Jelšava – Mestské múzeum (výroba zvoncov ), kaštieľ Coburgovcov

Muráň – Obecné múzeum

Rákošská Baňa – Banícka expozícia

Predná hora – Expozícia Ferdinanda Coburga

### **Širšie okolie:**

jaskyňa Domic, Gombasecká j., Dobšinská ľadová j., kaštieľ Betliar, Plešivecká planina, Štítnik, Tisovec, Hnúšťa

*Informácie:* TIK Revúca, Mestské múzeum Jelšava, OOCR Revúca

*Ubytovanie v Revúcej a blízkom okolí:*

[https://tic.revuca.sk/ubytovacie-zariadenia-v-revucej-a-okoli.html?original\\_idm=150254](https://tic.revuca.sk/ubytovacie-zariadenia-v-revucej-a-okoli.html?original_idm=150254)

**Akcia pre nečlenov KST nie je poistená a každý sa jej zúčastňuje na vlastnú zodpovednosť !!!**

Z podujatia budú vyhotovené obrazové záznamy v súlade s §13 zákona č.18/2018 Z.z. o ochrane osobných údajov. Účasťou na tomto podujatí potvrdzujete súhlas so zverejnením osobných údajov.

**Ktoré základné veci pri turistike nemajú v batohu chýbať?**

**Dostatok vody, telefón, preukaz poistenca, lekárnička a lieky, ktoré potrebujete užívať.**

*Informácie o podujatí:*

Ing. SIRKOVÁ Štefánia

0948 881 953

[sirkovastefania@gmail.com](mailto:sirkovastefania@gmail.com)

PAVELKO Július

0950 738 100

[jupa6806@gmail.com](mailto:jupa6806@gmail.com)

ANTALÍK Dušan

0905 435 895

[dant@centrum.sk](mailto:dant@centrum.sk)

[Klub Slovenských Turistov DÚBRAVA](#)

[kstdubrava.jelsava@gmail.com](mailto:kstdubrava.jelsava@gmail.com)

Vypracoval: Organizačný výbor